

COMMUNE DE COUDUN

(OISE)

PLAN LOCAL D'URBANISME

S E R V I T U D E S
D ' U T I L I T E P U B L I Q U E

7

Vu pour être annexé à la délibération
en date du :

Arrêté le:

Approuvé le:

Modifié le:










*Bureau
d'études*

HarmoniEPAU

La commune de Coudun est concernée par 8 servitudes d'utilité publique :

- T1 - Servitudes relative aux chemins de fer
- AS1 : Servitudes résultant de l'instauration de périmètres de protection des eaux potables et minérales
- AC1 : Périmètres Protection des Monuments Historiques Inscrits et Classés
- AC2 : Périmètres des Sites Naturels et Urbains Inscrits et Classés
- T5 : Servitude aéronautique de dégagement
- PT1 : Communes soumises à une servitude relative à la protection des centres de réception contre les perturbations électromagnétiques
- I3 : Etablissement de canalisation de transport de Gaz
- I4 : Servitude relative à l'établissement des canalisations électriques

Ces servitudes sont cartographiées page suivante :

 (I3) Postes de livraison de Gaz	
 (I3) Réseau de Transport de Gaz (Attention, il n'y a pas le réseau de distributi	
 (I4) Lignes électriques	
 (I4) Pylones électriques	
 (I4) Postes de transformation	
 (PT1) Communes avec SUP de protection contre perturbation électromagnétiq	
 (T5) Servitude aéronautique de dégageme	
	 (AC1) Périmètres de protection des Monuments Historique
	 classés
	 inscrits
	 (AC2) Sites naturels inscrits
	 (AC2) Sites naturels classés
	 (AC3) Réserve Naturelle Régionale
	 (AC4) Périmètres ZPPAUP, Zones de Protection du Patrimoine Architectural, Urbain et P.
	 (AS1) Périmètre de protection Rapproché captage AE
	 (AS1) Périmètre de protection Eloigné captage AE

CARTE DES SERVITUDES D'UTILITE PUBLIQUE
(Source : DDT Oise)

