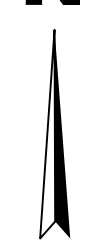

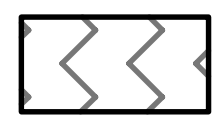


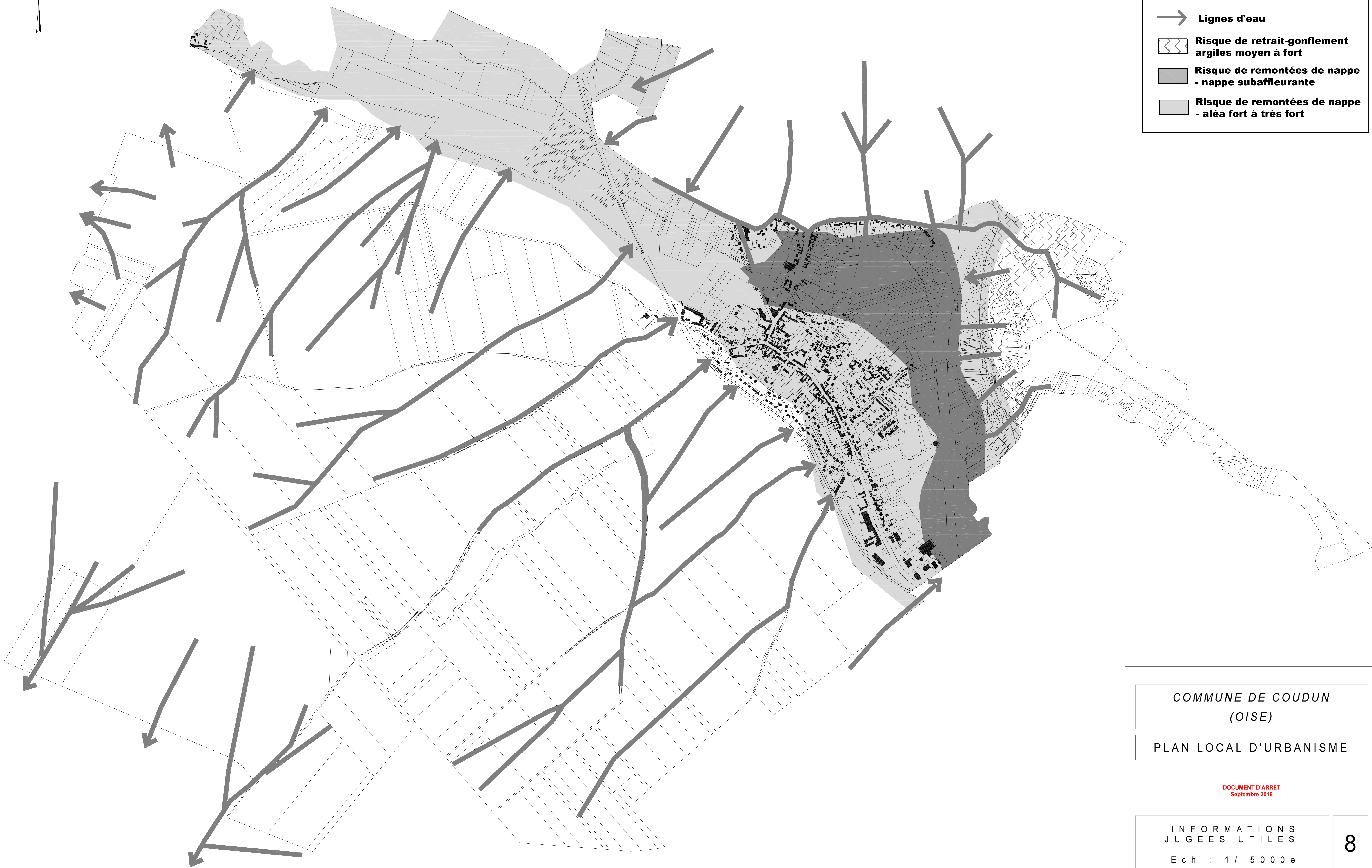


N



Légende

-  **Lignes d'eau**
-  **Risque de retrait-gonflement argiles moyen à fort**
-  **Risque de remontées de nappe - nappe subaffleurante**
-  **Risque de remontées de nappe - aléa fort à très fort**



**COMMUNE DE COUDUN
(OISE)**

PLAN LOCAL D'URBANISME

DOCUMENT D'ARRET
Septembre 2016

<p>INFORMATIONS JUGÉES UTILES</p> <p>Ech : 1 / 5 000 e</p>	8
---	---

<p><small>Vu pour être annexé à la délibération en date du:</small></p>	<p><small>Prescrit le:</small></p> <p><small>Arrêté le:</small></p> <p><small>Approuvé le:</small></p> <p><small>Modifié le:</small></p>
---	--

<small>Bureau d'études</small>	<p><small>S.A.S. "Aménager le territoire Urbaniste" 15, rue des Veneurs - 60200 COMPIEGNE Tél 03 44 20 04 52 - aménager@club-internet.fr</small></p>
--------------------------------	--